



## CÂMARA MUNICIPAL DA ESTÂNCIA DE BRAGANÇA PAULISTA

C. M. E. B. P.
PROT. GERAL Nº 1218/95
Fm. 02
o) <i>[Signature]</i>

### PEDIDO DE INFORMAÇÕES Nº 158/95

**ENCAMINHAMENTO:** à Chefia do Executivo bragantino.

**ASSUNTO:** solicita um exemplar de mapa aerofotogramétrico do município, com demarcação dos limites do perímetro urbano.

ENCAMINHE - SE  
Sala das Sessões 21/11/95  
*[Signature]*  
Presidente da Câmara Municipal

1. Em forma de PEDIDO DE INFORMAÇÕES, solicitamos ao Exmo. Sr. Jesus Adib Abi Chedid, Prefeito deste Município, a gentileza de fornecer - para o acervo da Câmara Municipal - um exemplar de mapa aerofotogramétrico do município, com demarcação dos limites do perímetro urbano.

2. **Justificativa:** Trata-se de material necessário para conhecimento, estudos e consultas dos vereadores e de comissões legislativas, não disponível nesta Casa até o momento.

Sala das Sessões, 21 de novembro de 1995

*[Signature]*  
A.) PAULO MIGUEL ZENORINI



**Prefeitura Municipal da Estância de Bragança Paulista**

GABINETE DO PREFEITO

158-A

Bragança Paulista, 11 de dezembro de 1995

C. M. E. B. P. Ofício n° CM-307/95  
RECEBI EM 12/12/95  
ÀS 14:00 HS.  
DEA: mag

C. M. E. B. P.  
PROT. GERAL N° 1218/95  
Fl. 03  
#) mag

Excelentíssimo Senhor  
Dr. JOSÉ BENEDITO DE OLIVEIRA  
Digníssimo Presidente da Câmara Municipal de  
BRAGANÇA PAULISTA

Senhor Presidente,

Ref.: Pedido de Informações n° 158/95


Em atenção ao Pedido de Informações n° 158/95, de autoria do nobre Vereador Paulo Miguel Zenorini, solicitando um exemplar de mapa aerofotogramétrico do Município, encaminho a Vossa Excelência, para os devidos fins, o referido mapa, fornecido pelo Departamento de Obras, desta Prefeitura Municipal.

Na oportunidade, reitero a Vossa Excelência as expressões de minha mais alta estima e apreço.

Cordialmente,

  
Dr. BENEDITO MÁRCIO VILLÇA  
Prefeito Municipal em exercício

ENCAMINHE - SE  
Sala das Sessões, 12/12/95

  
Presidente da Câmara

ENCAMINHADO EM .....  
EM RESPOSTA: PE 158/95  
A) PAULO MIGUEL



PREFEITURA MUNICIPAL DA ESTÂNCIA DE BRAGANÇA PAULISTA

DOP/PI - 41.11/95

158-B

C. M. E. B. P.
PROT. GERAL Nº 213/95
Fol. 04
o) <i>[Signature]</i>

Bragança Paulista, 30 de Novembro de 1995.

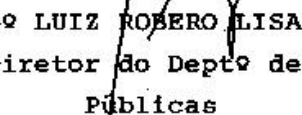
DE: DOP  
PAR: GABINETE

ASSUNTO: Pedido de Informações de nº 158/95

Senhor Prefeito,

Em atendimento ao solicitado no pedido de informações em epígrafe, envio em anexo um exemplar do ma pa do Município.

Sem mais, subscrevo-me.  
Atenciosamente,

  
ENGº LUIZ ROBERTO LISA SANCHEZ  
Diretor do Deptº de Obras  
Públicas




# PREFEITURA MUNICIPAL DE BRAGANÇA PAULISTA

158-C

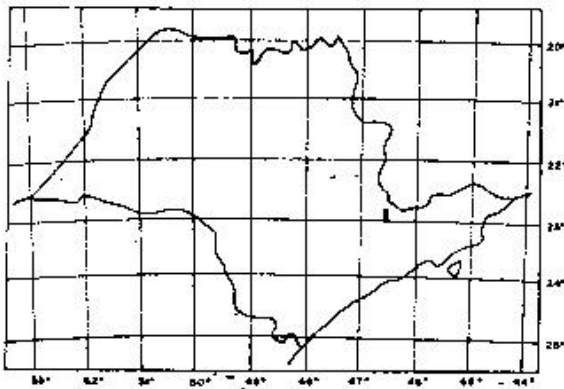
## MAPA DO MUNICIPIO

C. M. E. B. P.  
PROT. GERAL Nº 1218/95  
Fls. 05  
a)

ESCALA 1:50.000



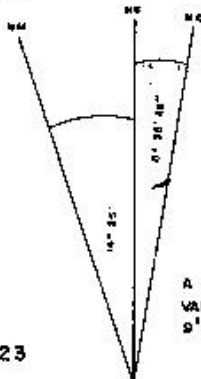
### LOCALIZAÇÃO DA FOLHA NO ESTADO



### PI 158 P/S LOCAÇÃO GEOGRÁFICA

PARALELO 22° 58'  
LATITUDE SUL  
MERIDIANO 46° 38'  
LONGITUDE OESTE  
(GREENWICH AO SUL DO TRÓPICO DE CAPRICÓRNIO)

### A CONVERGÊNCIA MERIDIANA NO CENTRO DA FOLHA.



A DECLINAÇÃO MAGNÉTICA VARIA ANUALMENTE DE 9' OESTE.

FUSO 23

### ÁREA URBANA E RURAL

URBANA	4 1,78 Km <sup>2</sup>
RURAL	7 28,22 Km <sup>2</sup>
<b>TOTAL</b>	<b>7 70,00 Km<sup>2</sup></b>

ELABORADO PELA ASSESSORIA TÉCNICA DE PLANEJAMENTO  
E COORDENAÇÃO MUNICIPAL. — CARTOGRAFIA

SALVINO — BENVENUTI  
COORDENADOR

EDISON J. GOMES DA SILVA  
DESENHISTA

AGRADECEMOS A GENTILEZA DE COMUNICAÇÃO DE POSSÍVEIS FALHAS OU OMISSÕES VERIFICADAS NESTA PLANTA.

158-D

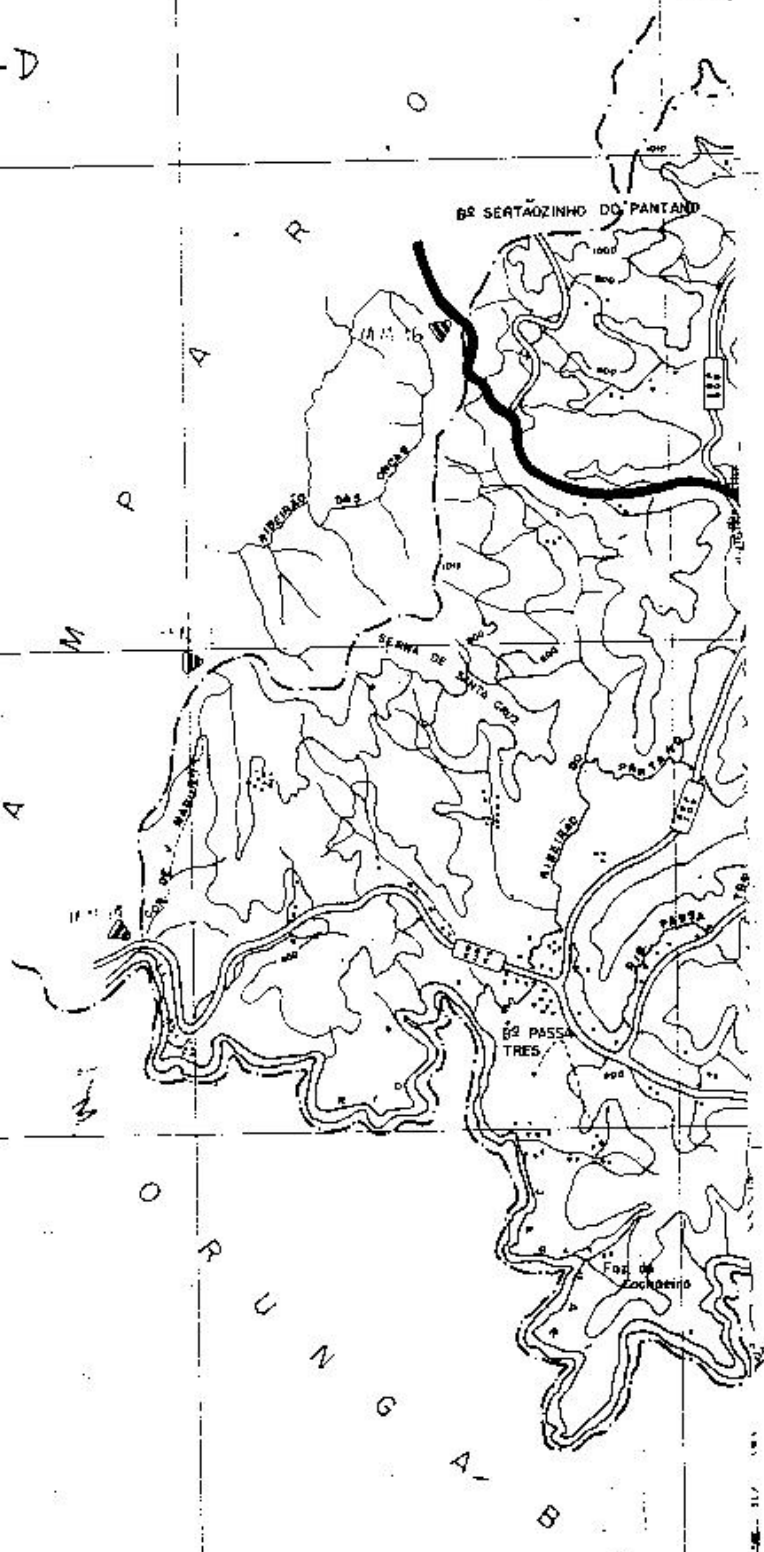
MT

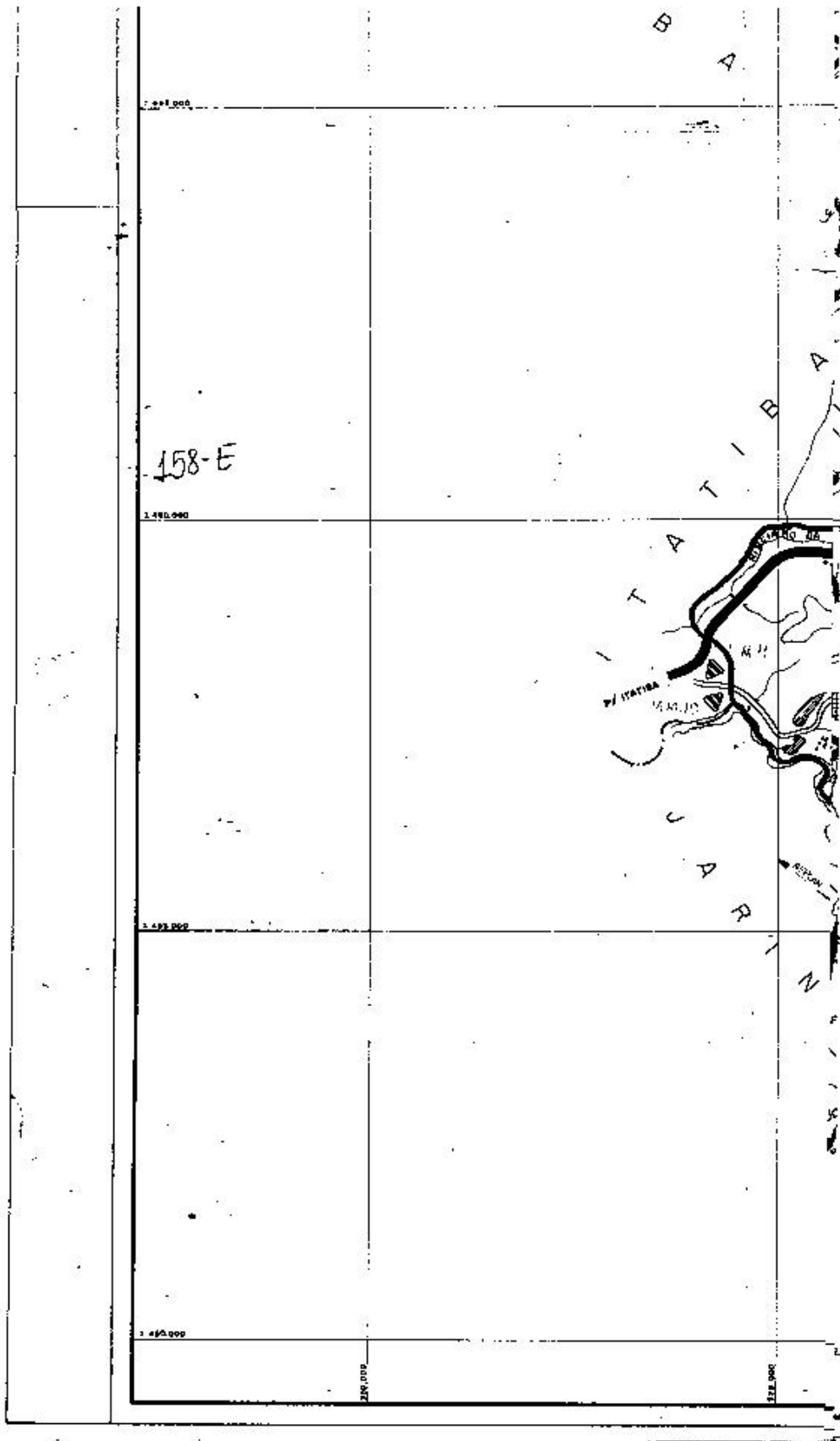
440.000

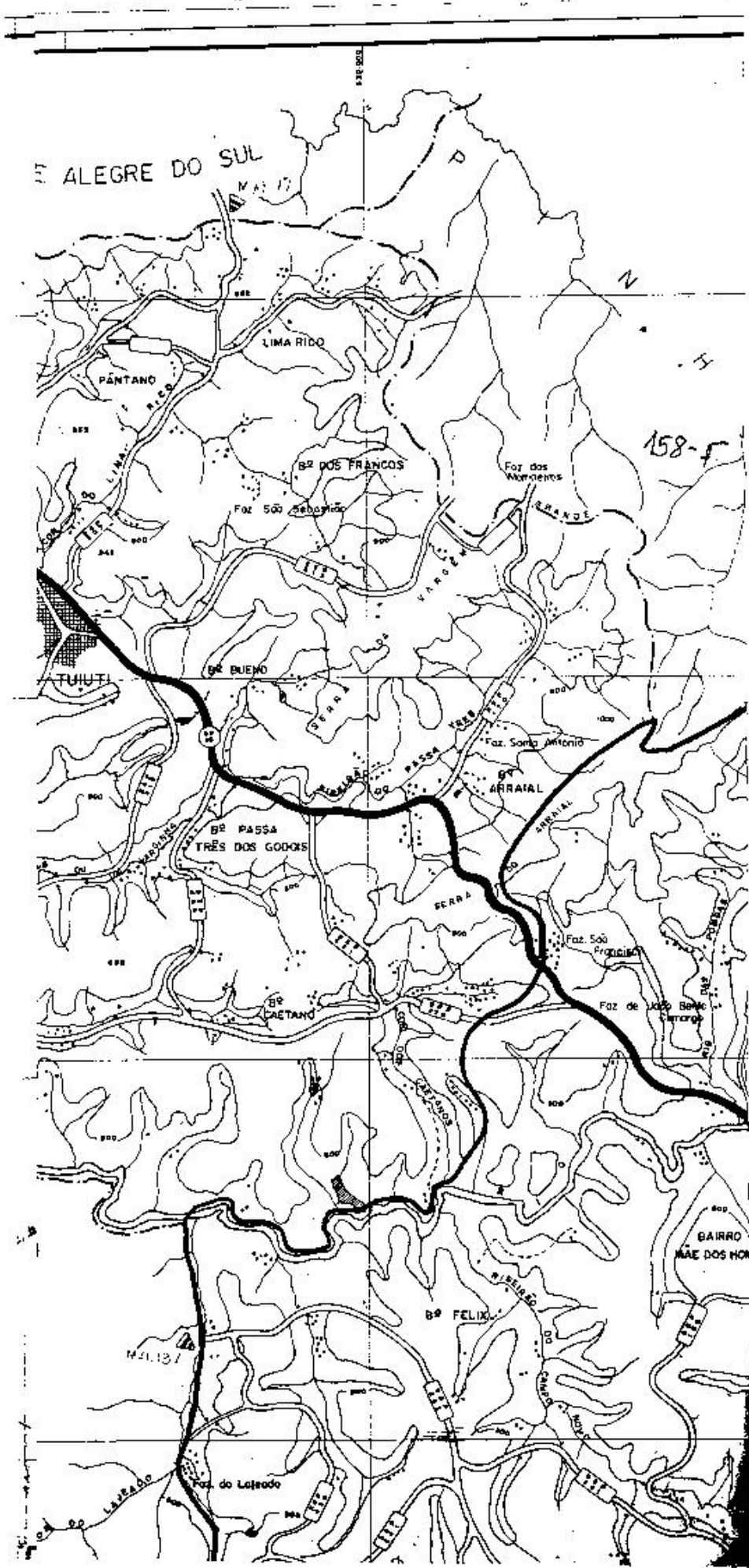
430.000

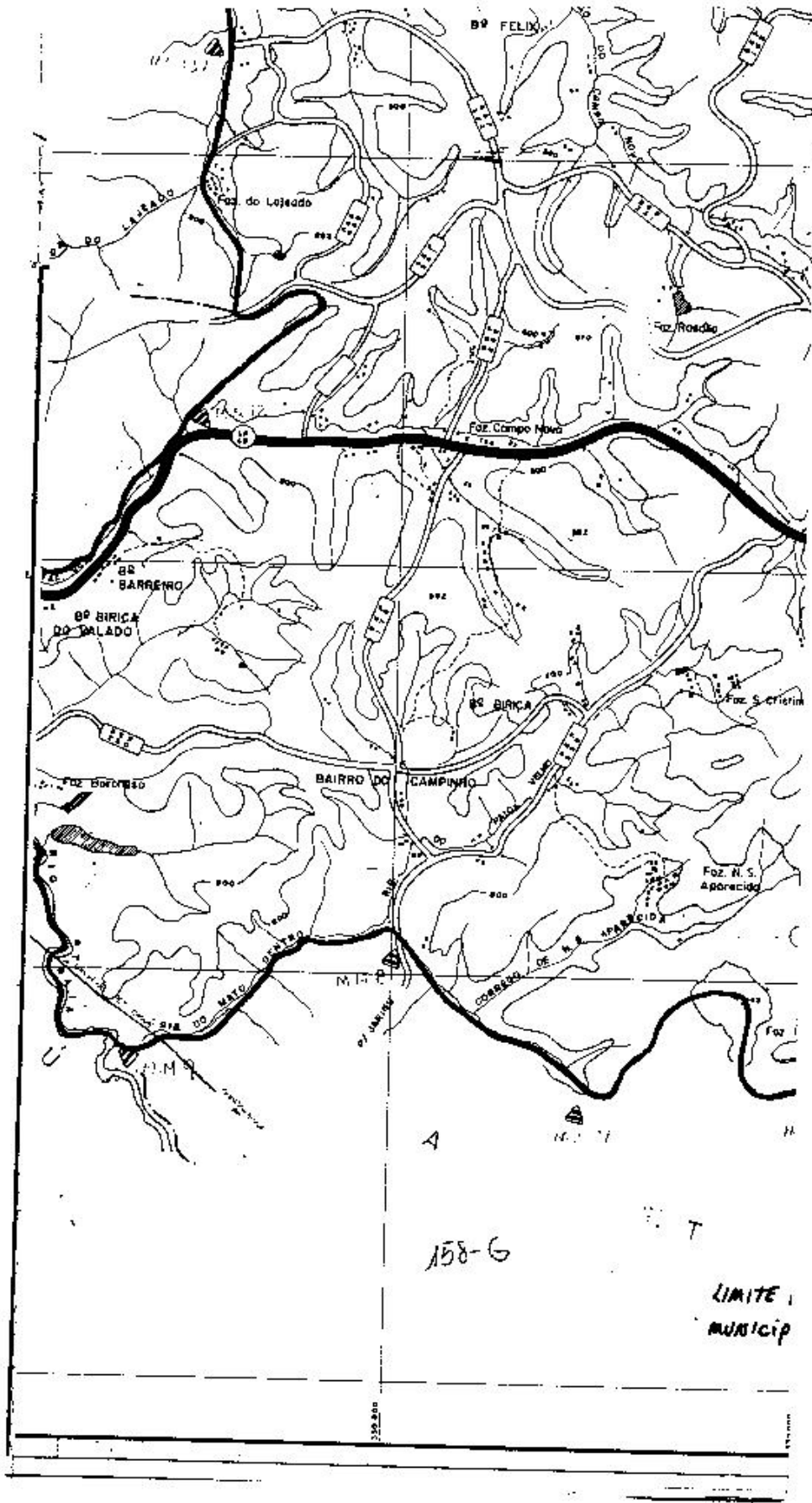
420.000

410.000







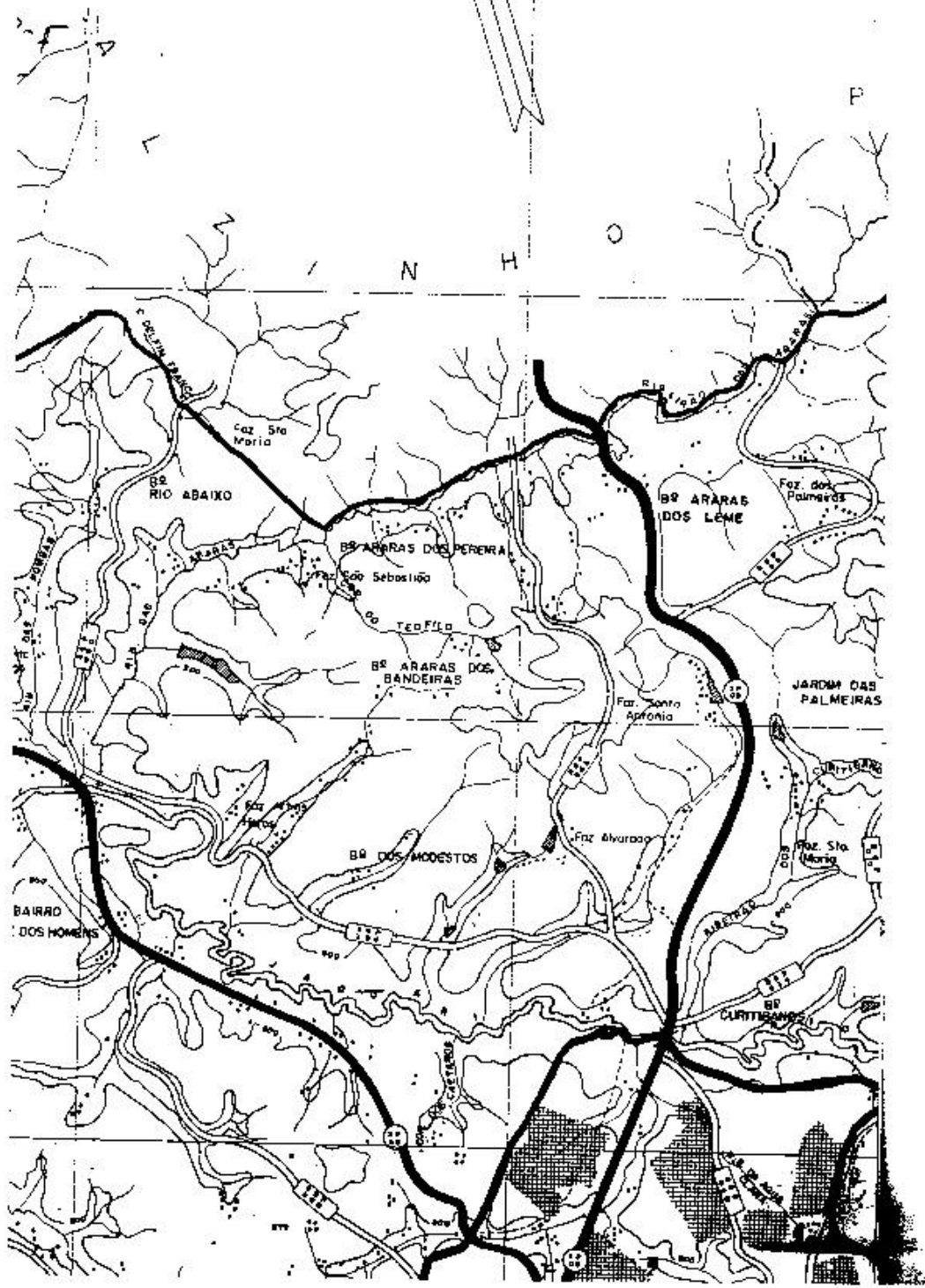
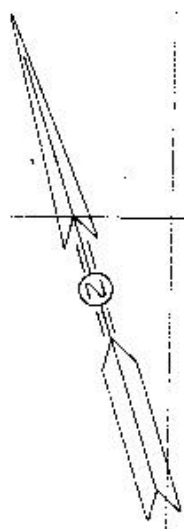


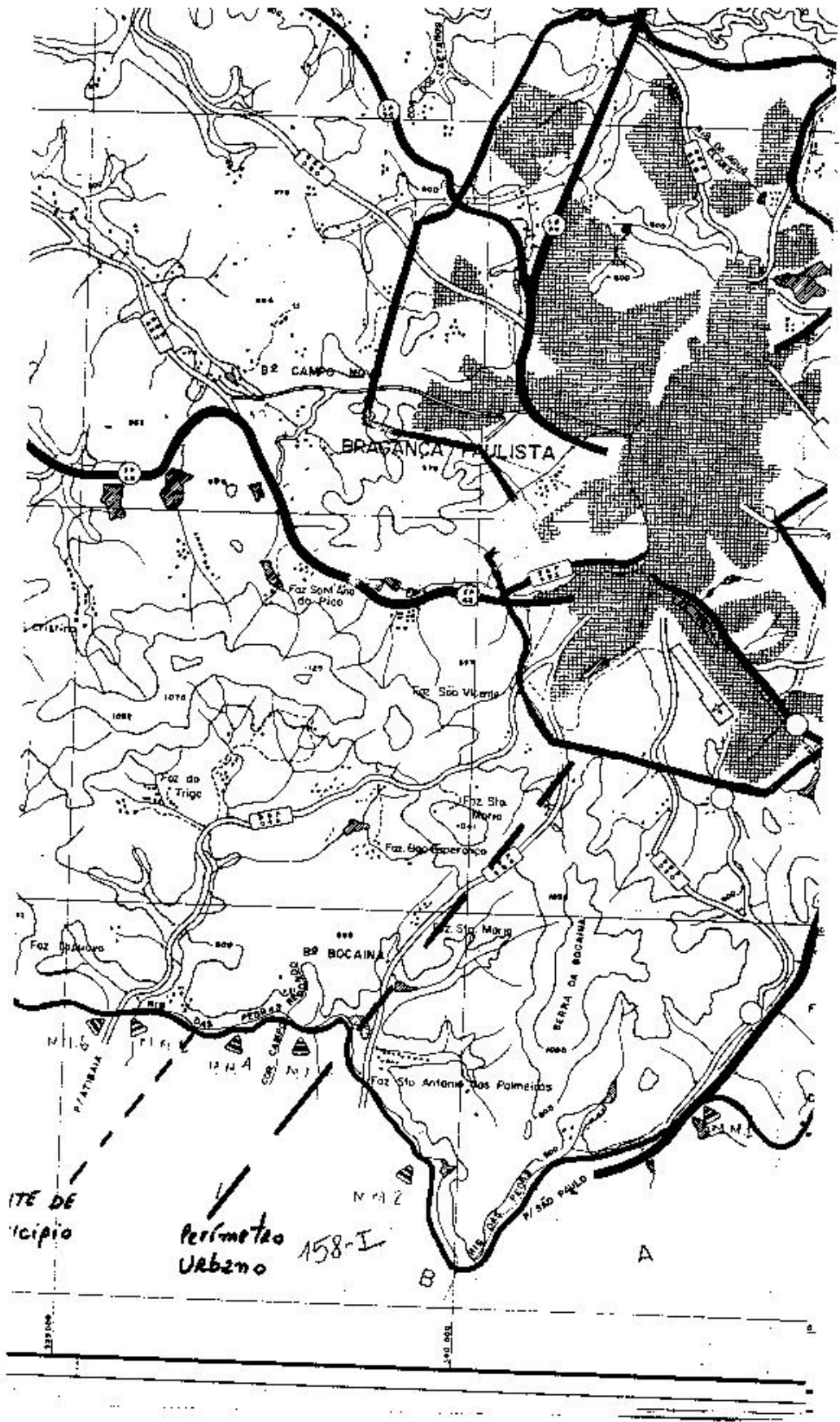
158-6

LIMITE  
MUNICIP



158-H





LITE DE ICÍPIO

PERÍMETRO URBANO 158-I

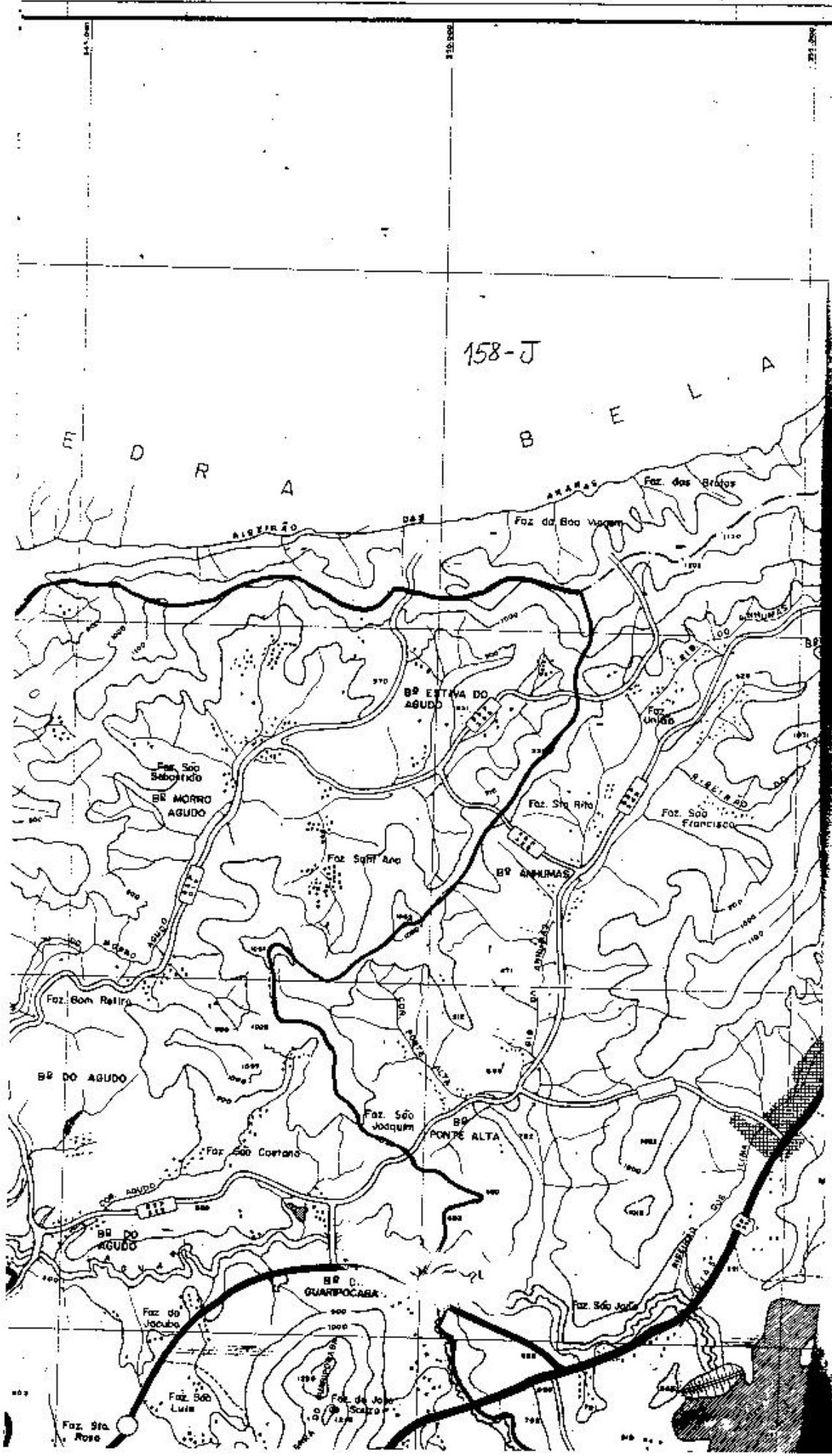
158-I

B

A

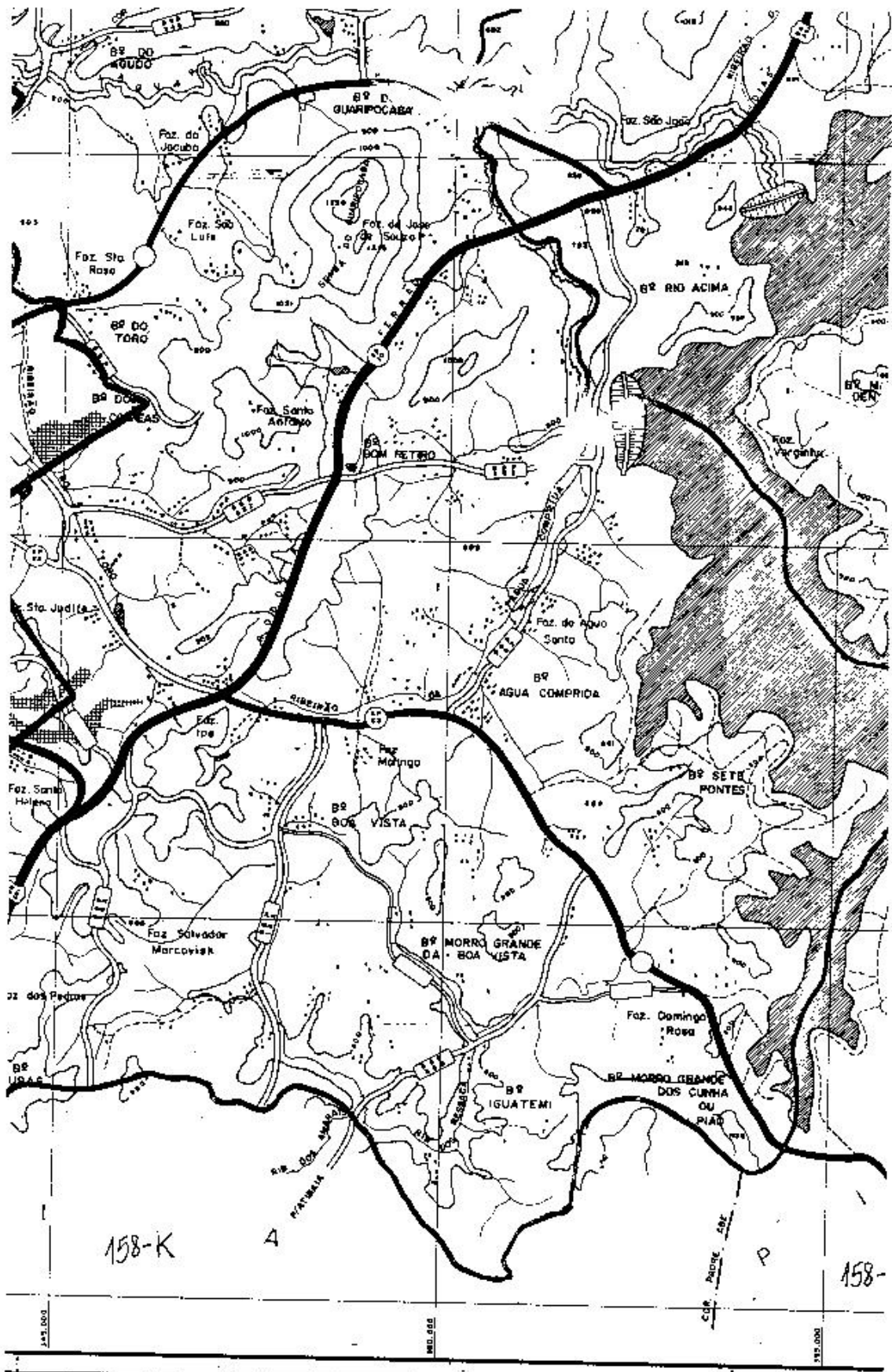
1:50,000

1:50,000

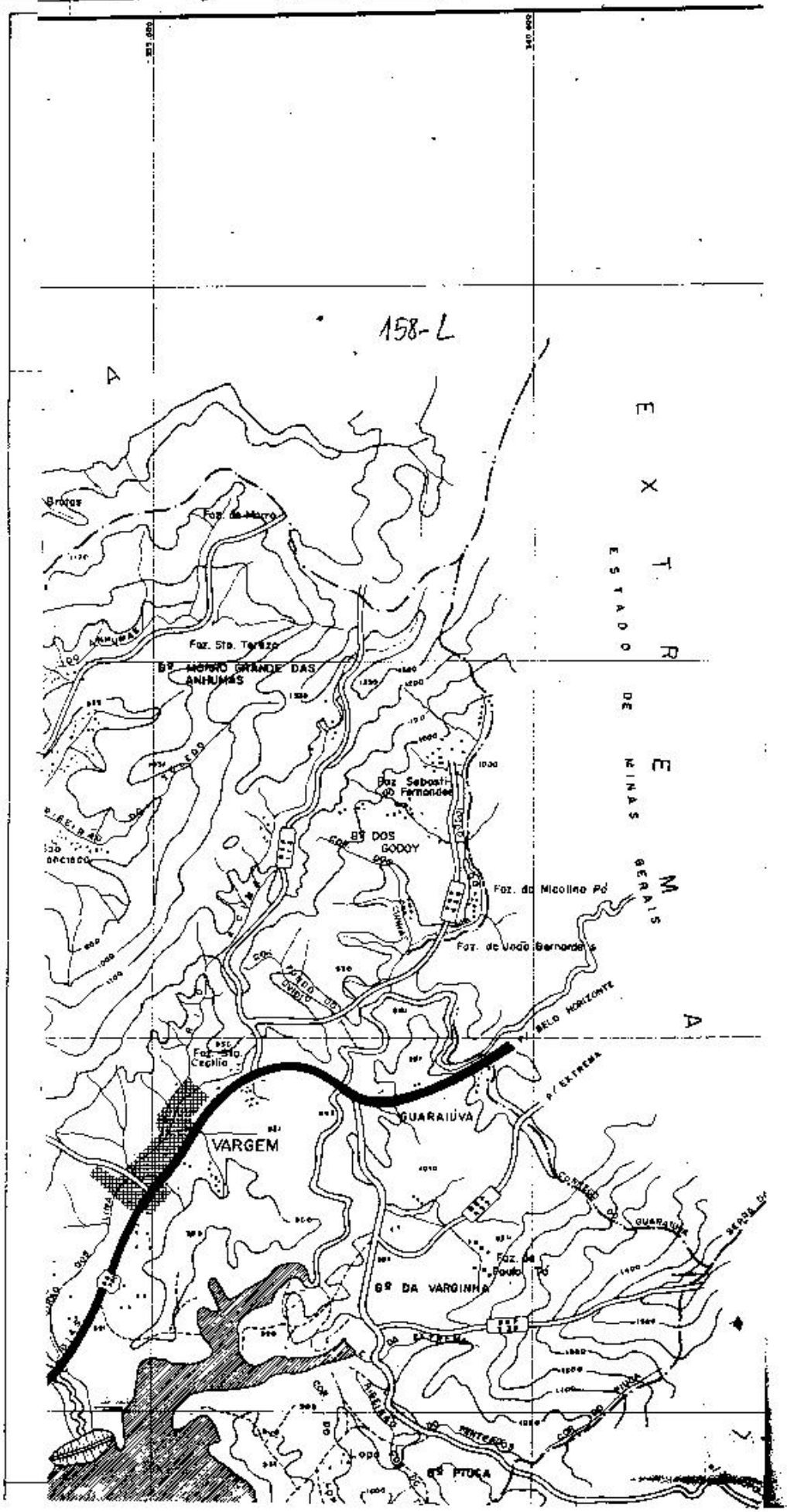


158-J

B E L A T E R R A



158-L



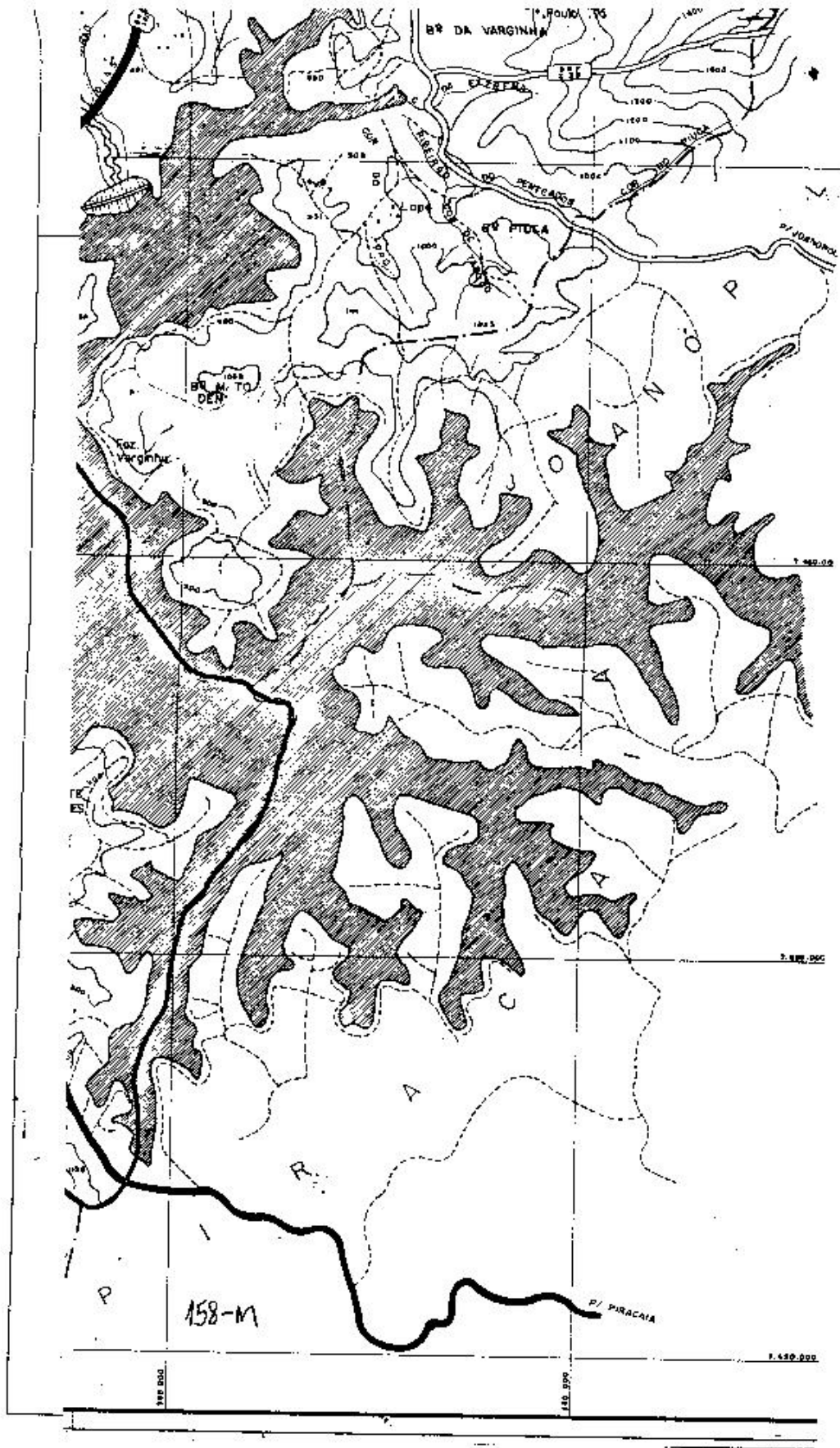
EX T. R. ESTADO DE MINAS GERAIS

VARGEM

GUARAIÚVA

BR DA VARGINHA

PTUCA



158-N

LEGENDA

RODOVIAS

	ESTRADA FEDERAL
	ESTRADA MUNICIPAL PRIMARIA
	ESTRADA MUNICIPAL SECUNDARIA
	ESTRADA MUNICIPAL TERCIARIA
	CÓDIGO FEDERAL, ESTADUAL, MUNICIPAL

HIPOGRAFIA

	RIO
	COARAO E ASSINHO
	ÁREAS ENVAZADAS
	LAGO

PLANIMETRIA

	APROXIMADO
	ÁREA URBANA
	PROJEÇÕES, PONTILHOS
	REDE, PONTE
	LIMITE INTERMUNICIPAL
	LIMITE INTERMUNICIPAL
	LIMITE INTERMUNICIPAL

ALTIMETRIA

	MARCO MUNICIPAL
	CURVAS DE NÍVEL

7.480.000

7.475.000

7.470.000

7.465.000

MONTIQUEIRAS

S